





DIRECTION GÉNÉRALE DES  
FINANCES PUBLIQUES

EXTRAIT DU PLAN CADASTRAL

-  Emprise projet
-  Poteau incendie
-  Colonne humide
-  Point d'aspiration

Département :  
HAUTE LOIRE

Commune :  
MONISTROL-SUR-LOIRE

Section : BN  
Feuille : 000 BN 01

Échelle d'origine : 1/2000  
Échelle d'édition : 1/2500

Date d'édition : 09/04/2024  
(fuseau horaire de Paris)

Coordonnées en projection : RGF93CC45

Le plan visualisé sur cet extrait est géré par le  
centre des impôts foncier suivant :  
SDIF  
1 Rue Alphonse Terrasson BP 10342 43012  
43012 Le Puy en Velay Cedex  
tél. 04 71 09 83 38 -fax  
[sdif43@dgfip.finances.gouv.fr](mailto:sdif43@dgfip.finances.gouv.fr)

Cet extrait de plan vous est délivré par :

cadastre.gouv.fr  
©2017 Ministère de l'Action et des Comptes  
publics

