


**Legende zonage**

- Z1
- Z2
- Z3
- Profils
- Isohyets

Echelle 1/2000  
0 50 100 m

**Bassin Brivadois**  
Communes d'Auzon, Azerat, Brioude, Colade, Fontannes, Lamothe-Sainte-Foye, Vergonghien et Vézoux

**P.P.R.I.**  
Plan de Prévention du Risque Inondation  
De L'Allier et de ses affluents



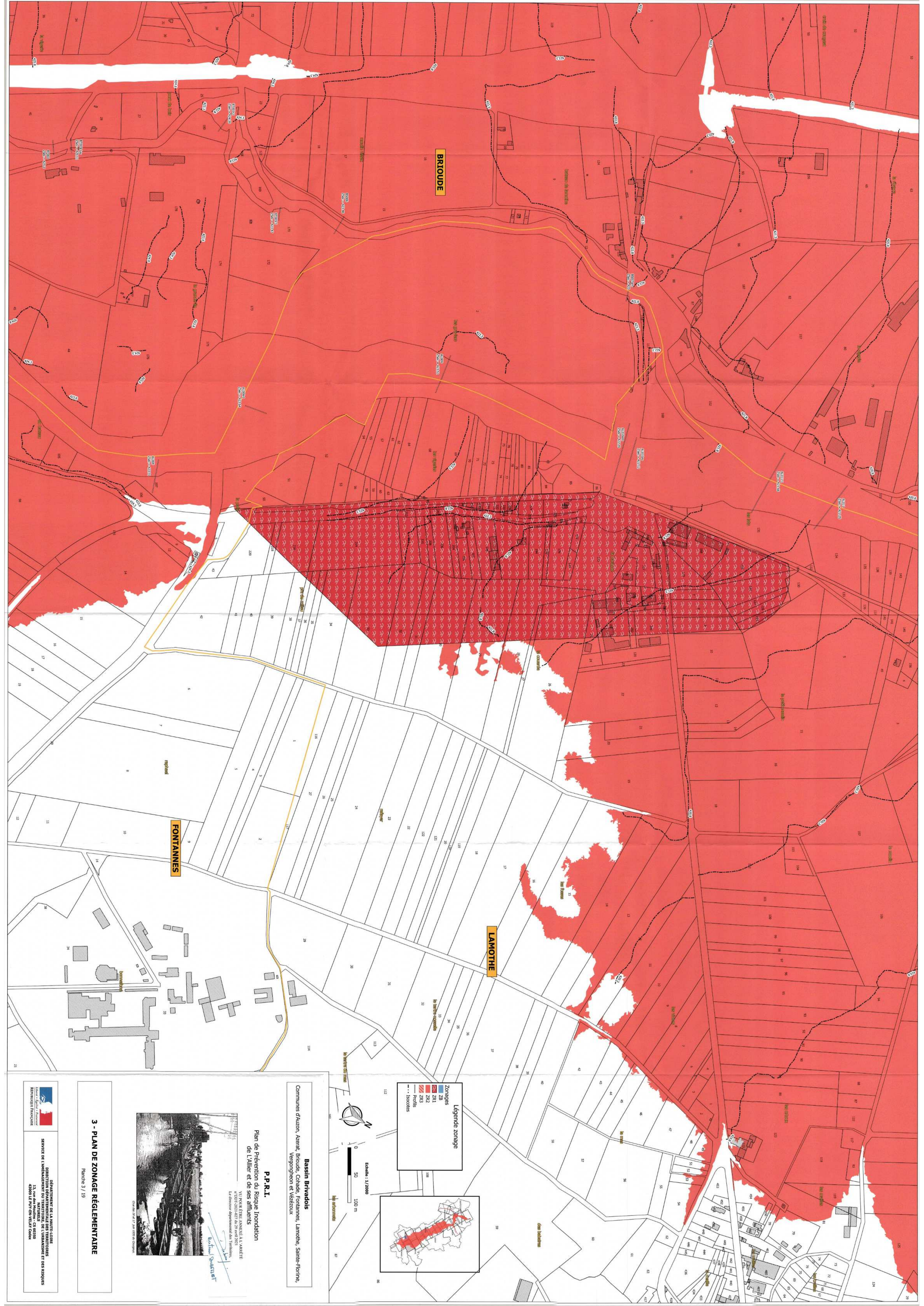
**3 - PLAN DE ZONAGE RÉGLEMENTAIRE**

Planches 1 et 2 / 19

DÉPARTEMENT DE LA HAUTE-LOIRE  
DIRECTION DÉPARTEMENTALE DES TERRITOIRES, DE L'URBANISME ET DES RISQUES  
N°1301-2007-1027 du 29 avril 2007  
42009 LE PUY-EN-VALAUX  
BRIENNOIS FRANÇAIS







**BRIOUDE**

**FONTANNES**

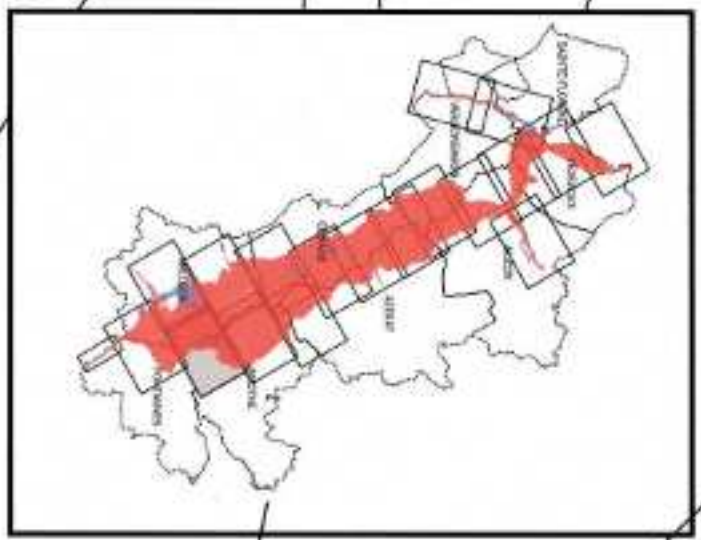
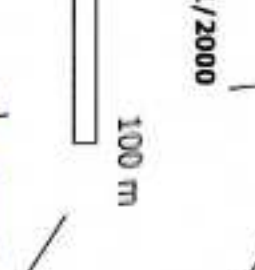
**LAMOTHE**

**Legende zonage**

	Zonages
	Z1
	Z2
	Z3
	Z15
	Z16
	Z17
	Z18
	Z19
	Z20
	Z21
	Z22
	Z23
	Z24
	Z25
	Z26
	Z27
	Z28
	Z29
	Z30
	Z31
	Z32
	Z33
	Z34
	Z35
	Z36
	Z37
	Z38
	Z39
	Z40
	Z41
	Z42
	Z43
	Z44
	Z45
	Z46
	Z47
	Z48
	Z49
	Z50
	Z51
	Z52
	Z53
	Z54
	Z55
	Z56
	Z57
	Z58
	Z59
	Z60
	Z61
	Z62
	Z63
	Z64
	Z65
	Z66
	Z67
	Z68
	Z69
	Z70
	Z71
	Z72
	Z73
	Z74
	Z75
	Z76
	Z77
	Z78
	Z79
	Z80
	Z81
	Z82
	Z83
	Z84
	Z85
	Z86
	Z87
	Z88
	Z89
	Z90
	Z91
	Z92
	Z93
	Z94
	Z95
	Z96
	Z97
	Z98
	Z99
	Z100
	Z101
	Z102
	Z103
	Z104
	Z105
	Z106
	Z107
	Z108
	Z109
	Z110
	Z111
	Z112
	Z113
	Z114
	Z115
	Z116
	Z117
	Z118
	Z119
	Z120
	Z121
	Z122
	Z123
	Z124
	Z125
	Z126
	Z127
	Z128
	Z129
	Z130
	Z131
	Z132
	Z133
	Z134
	Z135
	Z136
	Z137
	Z138
	Z139
	Z140
	Z141
	Z142
	Z143
	Z144
	Z145
	Z146
	Z147
	Z148
	Z149
	Z150
	Z151
	Z152
	Z153
	Z154
	Z155
	Z156
	Z157
	Z158
	Z159
	Z160
	Z161
	Z162
	Z163
	Z164
	Z165
	Z166
	Z167
	Z168
	Z169
	Z170
	Z171
	Z172
	Z173
	Z174
	Z175
	Z176
	Z177
	Z178
	Z179
	Z180
	Z181
	Z182
	Z183
	Z184
	Z185
	Z186
	Z187
	Z188
	Z189
	Z190
	Z191
	Z192
	Z193
	Z194
	Z195
	Z196
	Z197
	Z198
	Z199
	Z200
	Z201
	Z202
	Z203
	Z204
	Z205
	Z206
	Z207
	Z208
	Z209
	Z210
	Z211
	Z212
	Z213
	Z214
	Z215
	Z216
	Z217
	Z218
	Z219
	Z220
	Z221
	Z222
	Z223
	Z224
	Z225
	Z226
	Z227
	Z228
	Z229
	Z230
	Z231
	Z232
	Z233
	Z234
	Z235
	Z236
	Z237
	Z238
	Z239
	Z240
	Z241
	Z242
	Z243
	Z244
	Z245
	Z246
	Z247
	Z248
	Z249
	Z250
	Z251
	Z252
	Z253
	Z254
	Z255
	Z256
	Z257
	Z258
	Z259
	Z260
	Z261
	Z262
	Z263
	Z264
	Z265
	Z266
	Z267
	Z268
	Z269
	Z270
	Z271
	Z272
	Z273
	Z274
	Z275
	Z276
	Z277
	Z278
	Z279
	Z280
	Z281
	Z282
	Z283
	Z284
	Z285
	Z286
	Z287
	Z288
	Z289
	Z290
	Z291
	Z292
	Z293
	Z294
	Z295
	Z296
	Z297
	Z298
	Z299
	Z300




Echelle : 1/2000



**Bassin Brivadois**  
Communes d'Auzon, Azelat, Brioude, Cohade, Fontannes, Lamothé, Sainte-Florence, Vergonghien et Vézézoux

**P.P.R.I.**  
Plan de Prévention du Risque Inondation  
de L'Ailier et de ses affluents

VU POUR ETRE ANNEXE A L'ARRETE  
N° 1001-2014-027 du 29 avril 2014  
Le directeur départemental des Territoires



Carte de la zone de prévention


**3 - PLAN DE ZONAGE RÉGLEMENTAIRE**

Planche 3 / 19

DÉPARTEMENT DE LA HAUTE-CORSE  
 DIRECTION DÉPARTEMENTALE DES TERRITOIRES  
 NATURELS ET ENVIRONNEMENT ET DES RISQUES  
 42009 LE PUV-CHAVAN-CORSE



Le Directeur départemental des Territoires  
et de l'Urbanisme  
M. Jean-François ANNECY, A. VARETTE  
N° 1707/2012/1272 du 29 avril 2012  
Le Directeur départemental des Territoires  
et de l'Urbanisme



Cour de l'Etat 17, Juin 1970 (M. Goussier)

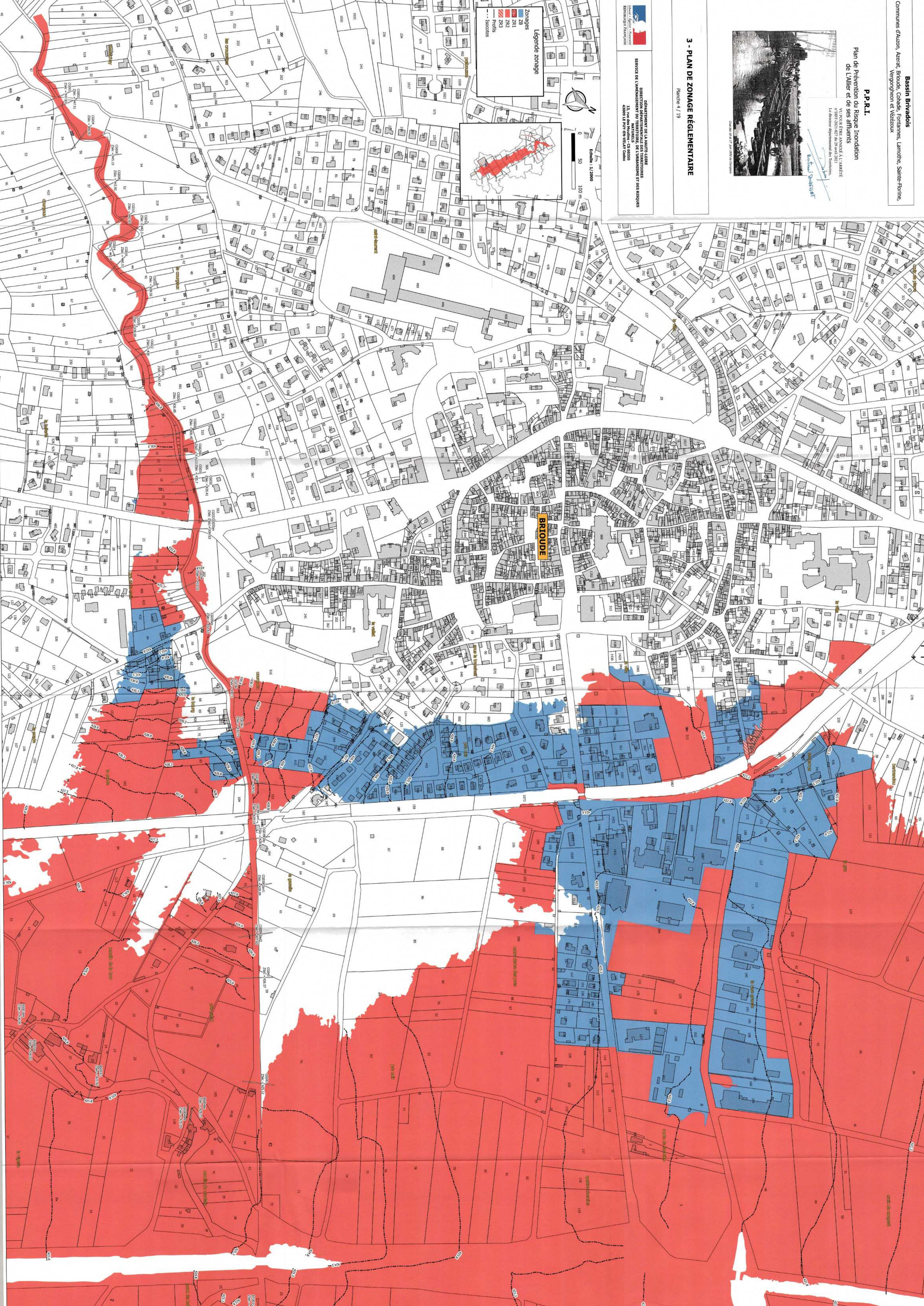
### 3 - PLAN DE ZONAGE RÉGLEMENTAIRE

Planche 4 / 19

DÉPARTEMENT DE LA HAUTE-LOIRE  
DIRECTION DÉPARTEMENTALE DES TERRITOIRES, DE L'URBANISME ET DES RISQUES  
SERVICE DE L'AMÉNAGEMENT DU TERRITOIRE, DE L'URBANISME ET DES RISQUES  
13, rue des Moulins - CS 8030  
43009 LE MONT-EN-VALLÉE Cedex

**Legende zonage**

- ZB
- ZR1
- ZR2
- ZR3
- Profils
- Isocotes






**P.P.R.I.**

Plan de Prévention du Risque Inondation  
de L'Allier et de ses affluents

VU POUR ÊTRE ANNEXÉ À L'ARRETE  
N°107-2021-0277 du 29 mai 2021  
Le Préfet Départemental des Pyrénées



Bureau d'Expertise

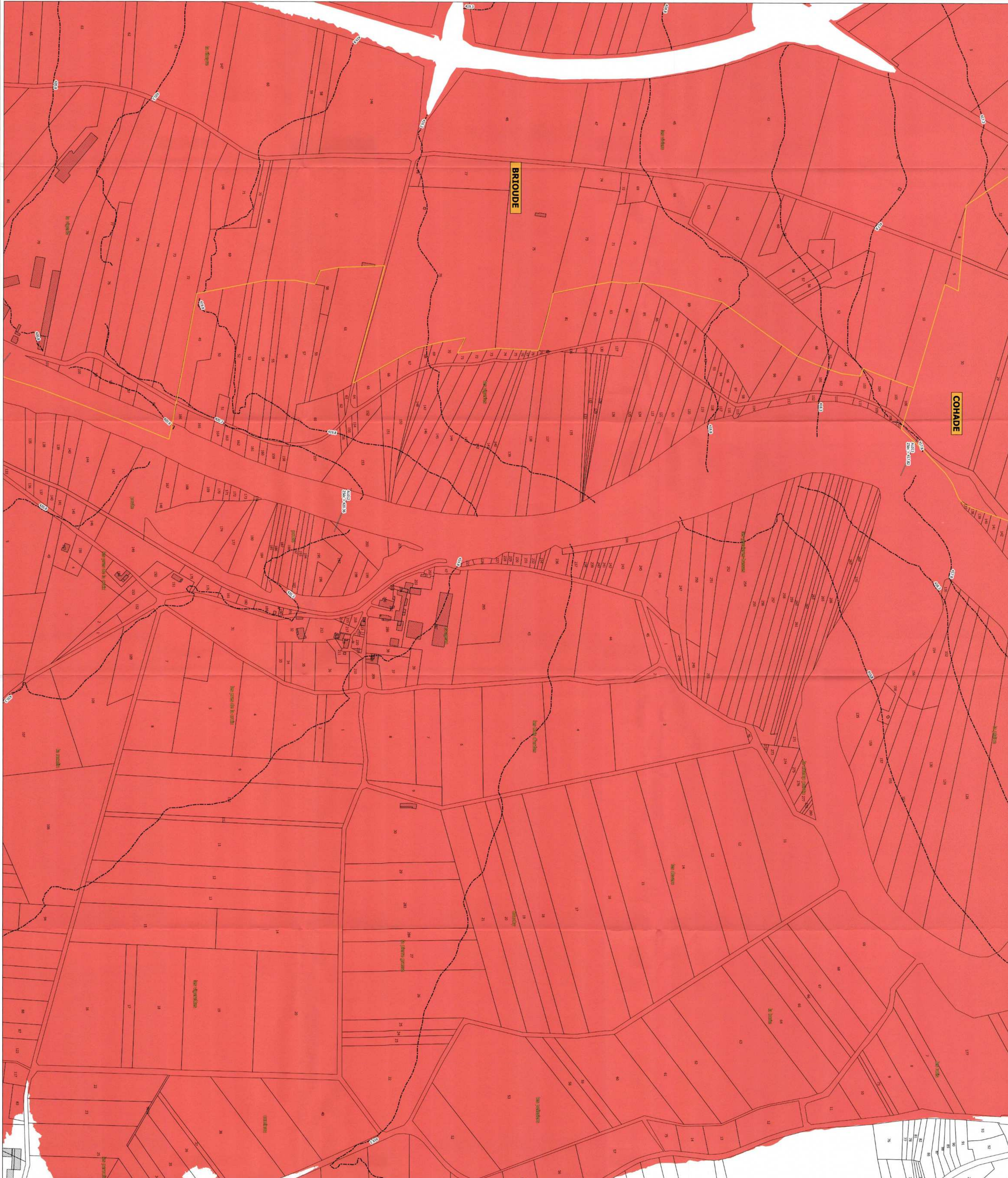
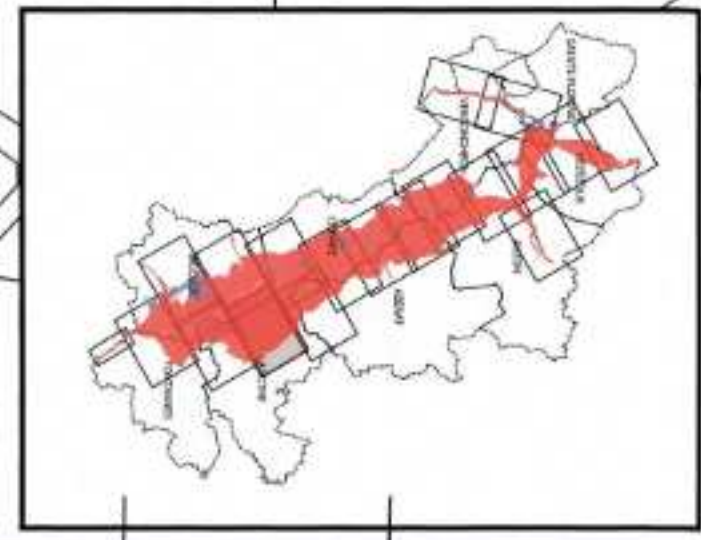
**3 - PLAN DE ZONAGE RÉGLEMENTAIRE**  
Planche 5 / 19

DEPARTEMENT DE LA HAUTE-CORREZE  
MANAGEMENT DU TERRITOIRE, DES ESPACES  
NATURELS, DES RISQUES  
13, rue de la République - 63000 Clermont-Ferrand  
43009 LE PUY-EN-VALAY-CORREZE




**Légende zonage**

	Zonages
	ZN
	ZN1
	ZN2
	ZN3
	Périmètres
	Isocotes







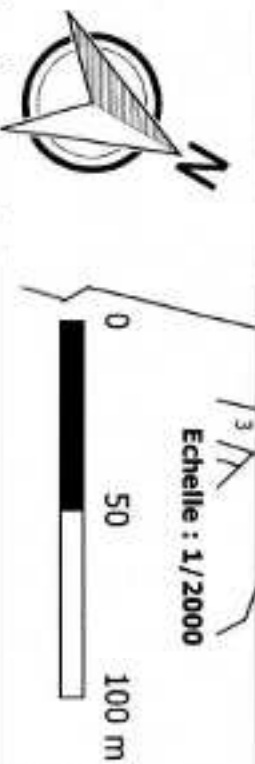
### 3 - PLAN DE ZONAGE RÉGLEMENTAIRE

Planche 5 / 19

DEPARTEMENT DE LA HAUTE-LOIRE  
DÉPARTEMENT DU TERRITOIRE DE L'ALLIER ET DE SES AFFLUENTS  
13, rue de la République  
42009 LE PUY-FRANCAIS Cedex

**Légende zonage**


- Zonages
- ZB
- ZB1
- ZB2
- ZB3
- Profils
- Isobathes





**P.P.R.I.**  
Plan de Prévention du Risque Inondation  
de Laillet et de ses affluents

13, rue de l'Ange, 43000 AZERAT  
Le Directeur départemental des Territoires,  
Philippe GUILLET

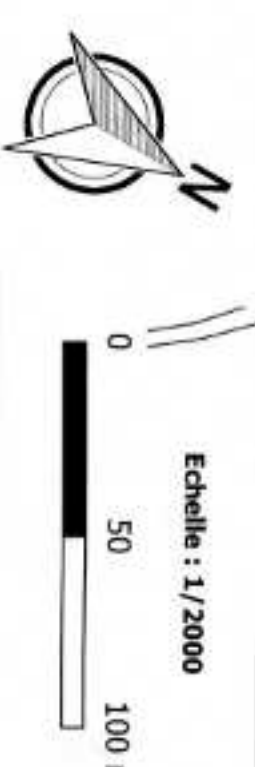


Commune de AZERAT - Plan PPRi de Cohade

**3 - PLAN DE ZONAGE RÉGLEMENTAIRE**

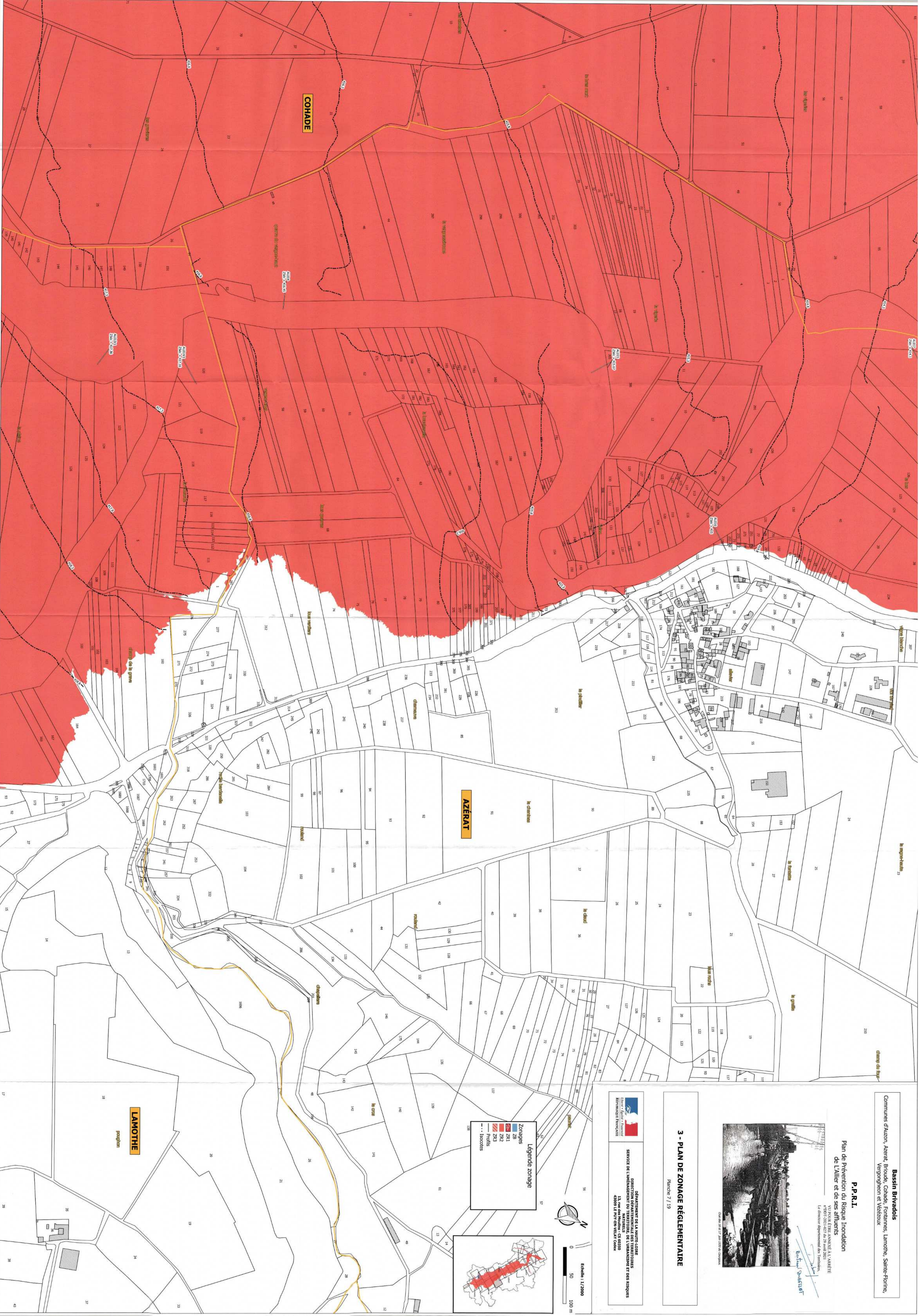
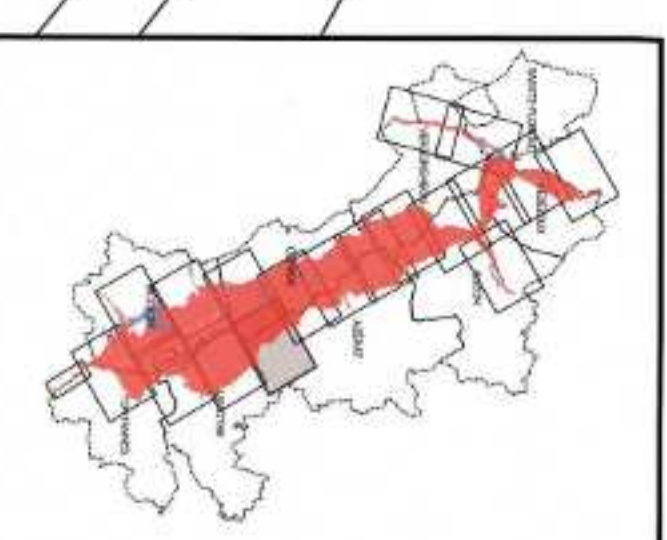
Planche 7 / 19

  
 DÉPARTEMENT DE LA HAUTE-COÛTE  
 SERVICE DE L'AMÉNAGEMENT DU TERRITOIRE, DE L'URBANISME ET DES RISQUES NATURELS - CS 65350  
 43000 LE PUY-EN-VALLÉE CODEX



**Légende zonage**

	Zonages
	ZS
	ZS1
	ZS2
	ZS3
	Profilés
	Isocotes






P.P.R.I.

Plan de Prévention du Risque Inondation  
de L'Allier et de ses affluents

Le Préfet  
M. J. L. LAMOTHE  
Le Directeur départemental des Territoires  
et de l'Aménagement du Département

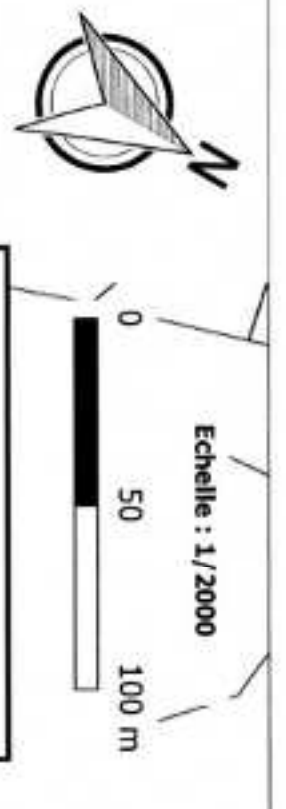
Bruno Guichard



Cour des 17 au 13/09/06 (GIGN)

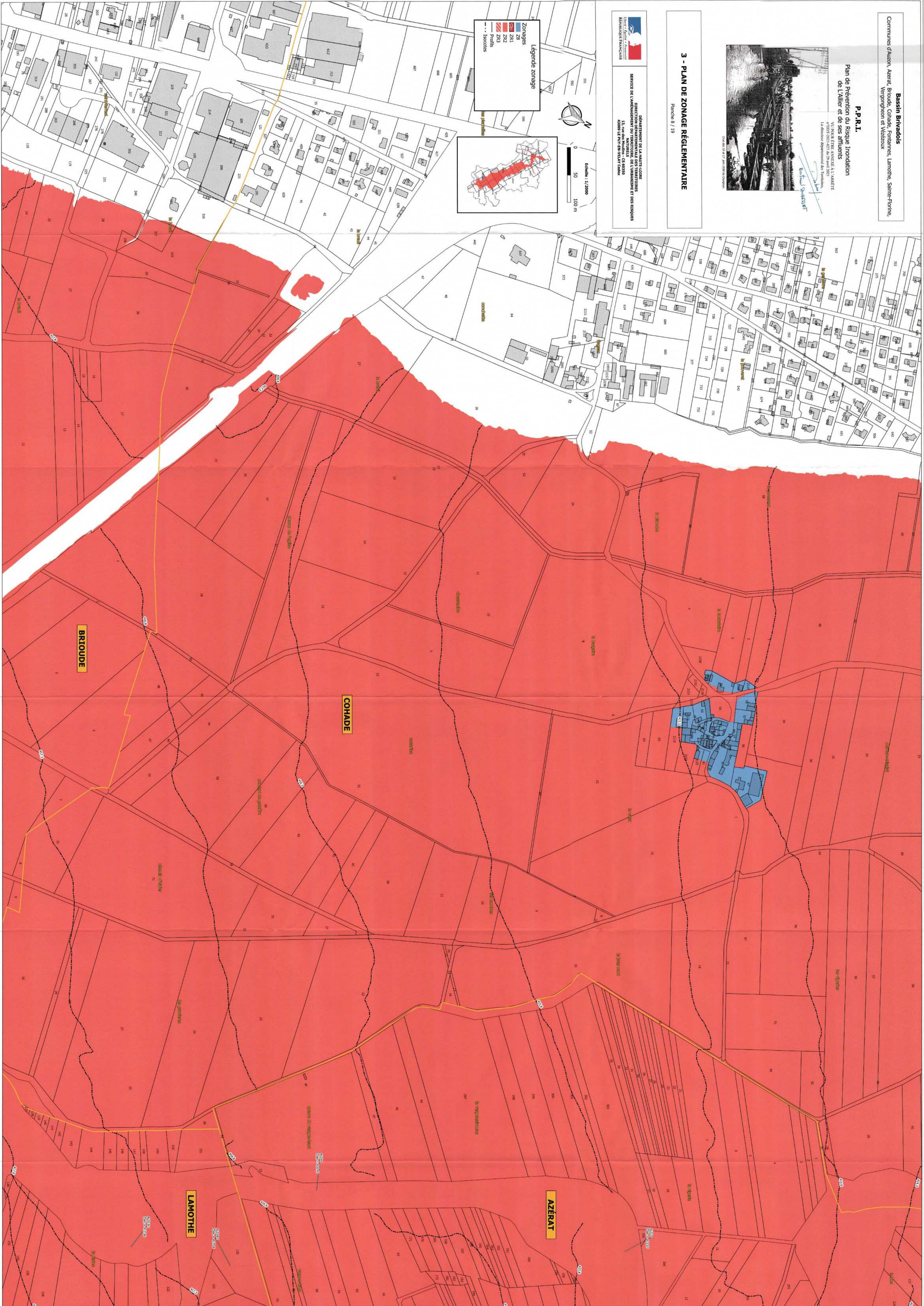
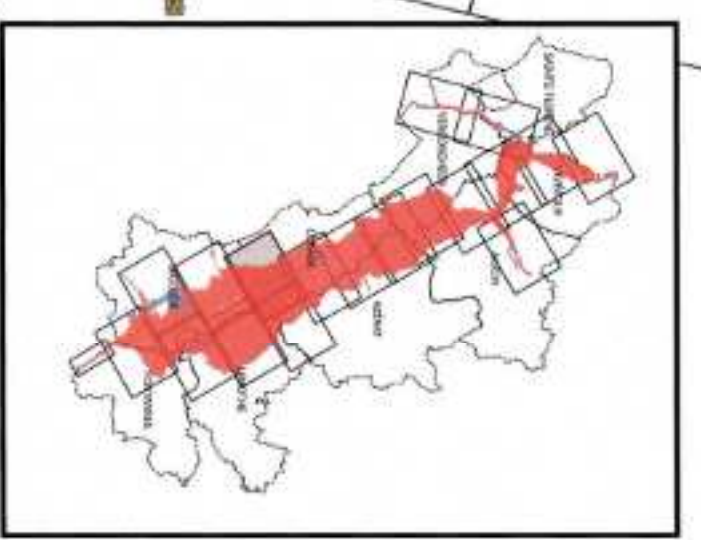
3 - PLAN DE ZONAGE RÉGLEMENTAIRE  
Fiche 8 / 19

DEPARTEMENT DE LA HAUTE-LOIRE  
DIRECTION DÉPARTEMENTALE DES TERRITOIRES  
SERVICE DE L'AMÉNAGEMENT DU TERRITOIRE DE L'URBAINE ET DES RISQUES  
13, rue des Moulins - CS 80330  
42009 LE PUY-EN-VALENT CEDEX




Légende zonage

	ZB
	ZN1
	ZN3
	Profils
	Isocotes







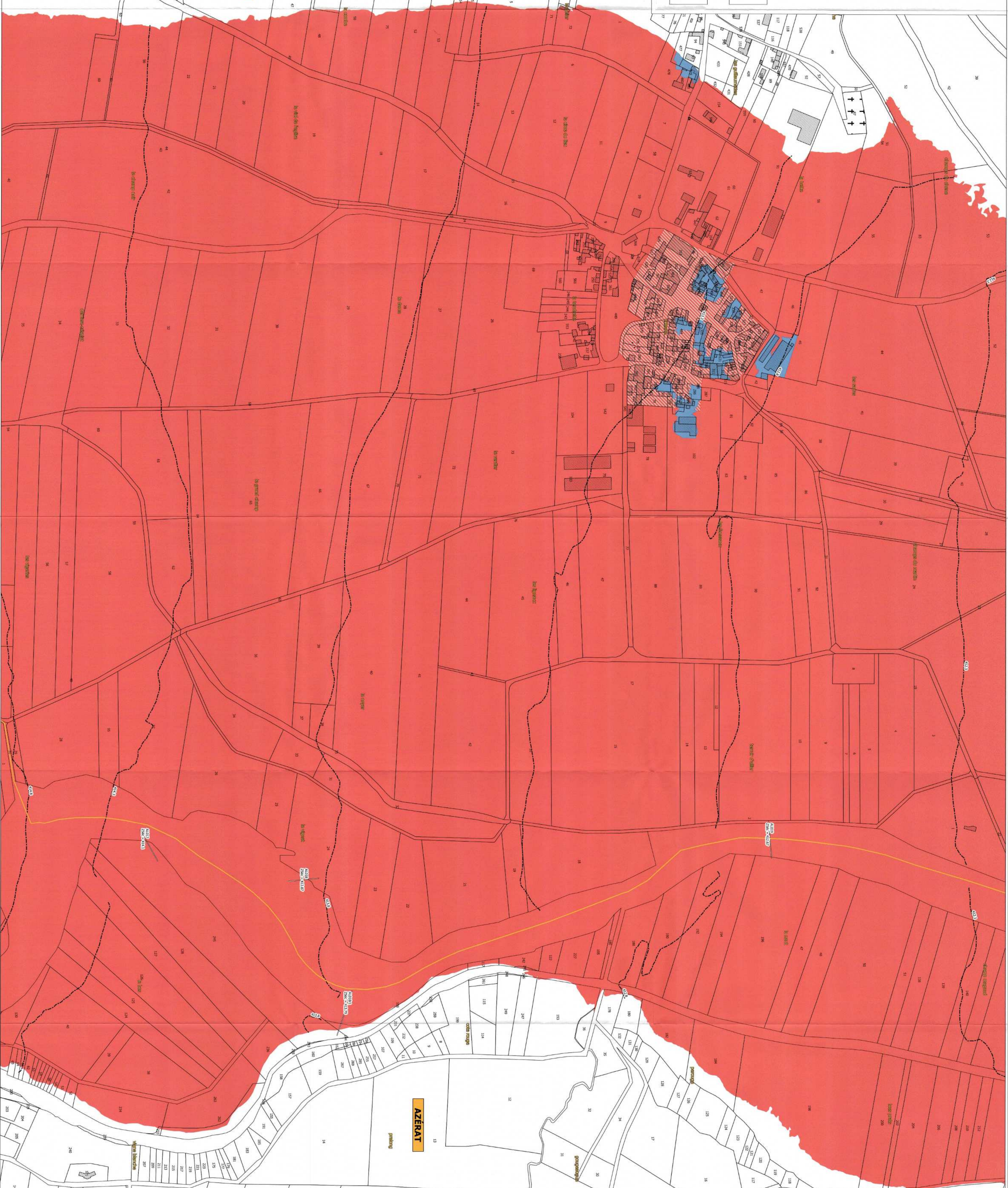
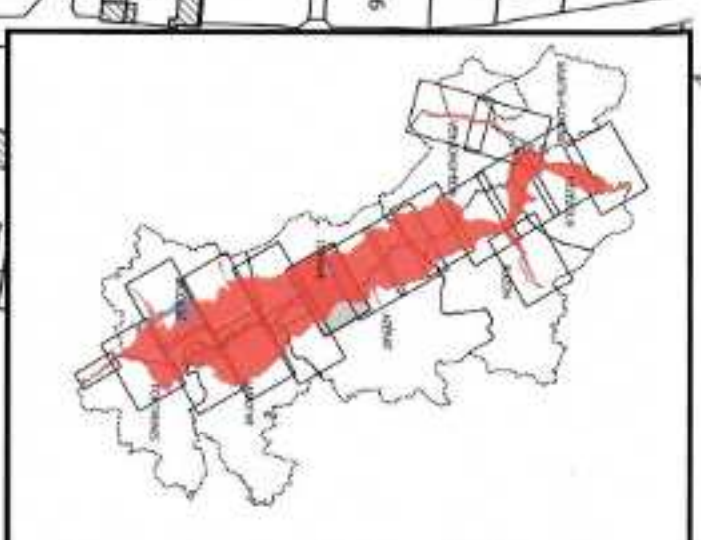
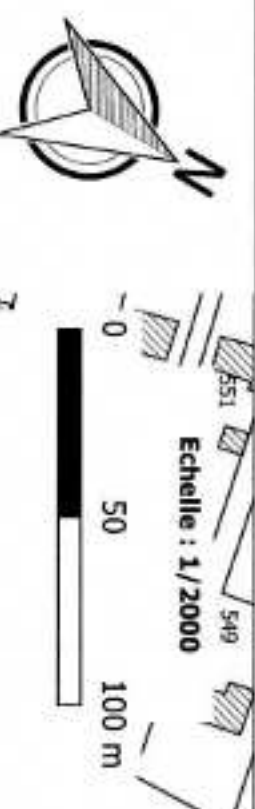
3 - PLAN DE ZONAGE RÉGLEMENTAIRE

Parcels 9 / 19

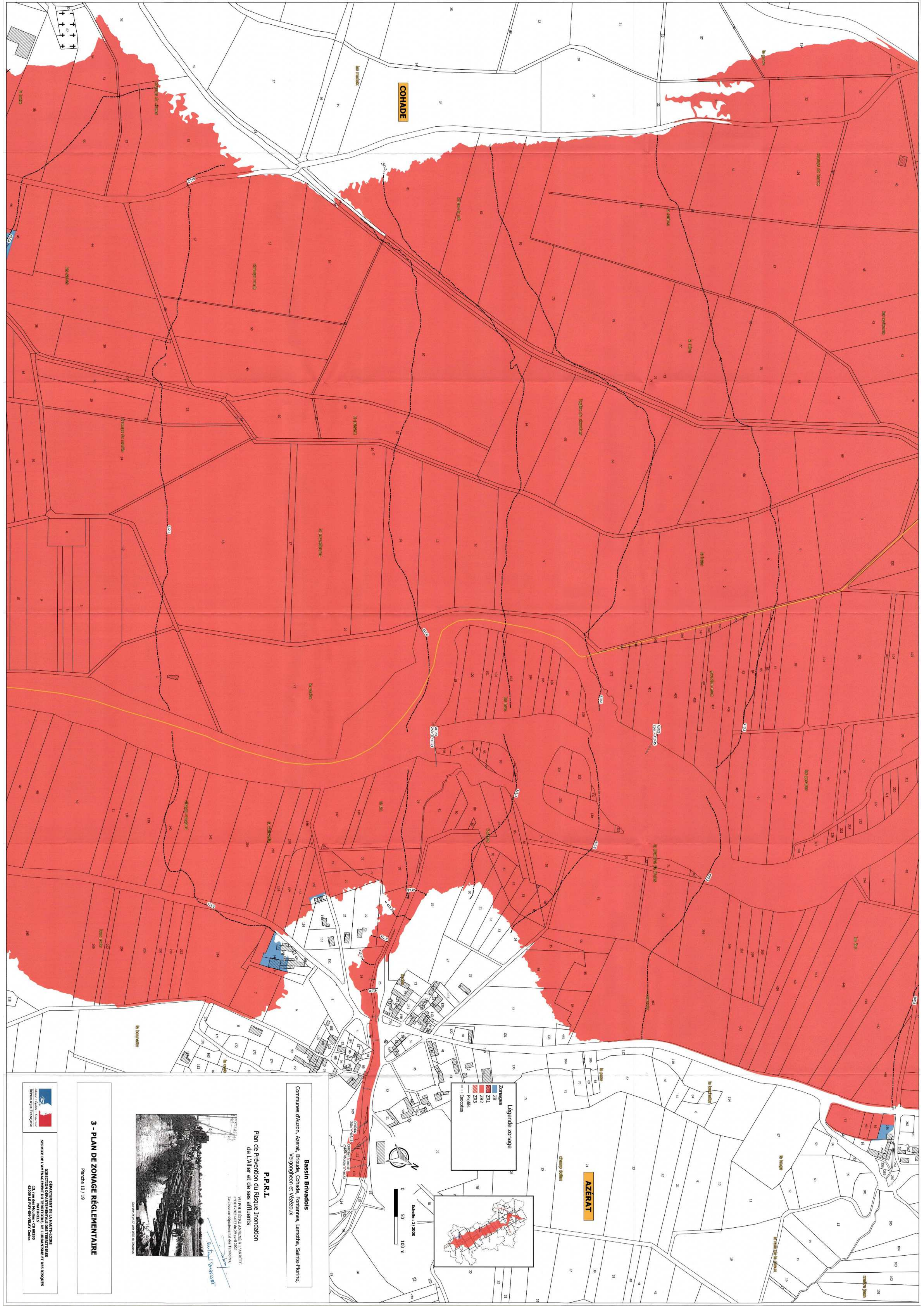
DEPARTEMENT DE LA HAUTE-LOIRE  
DIRECTION DÉPARTEMENTALE DES TERRITOIRES  
SERVICE DE L'AMÉNAGEMENT DES TERRITOIRES  
NATURELS ET DES RISQUES  
13, rue de la République  
43000 LE PUY-DOMVAYLA COMBE

Legende zonage

Zonages	2B	2B1	2B2	2B3
Profilis				
Isocotes				

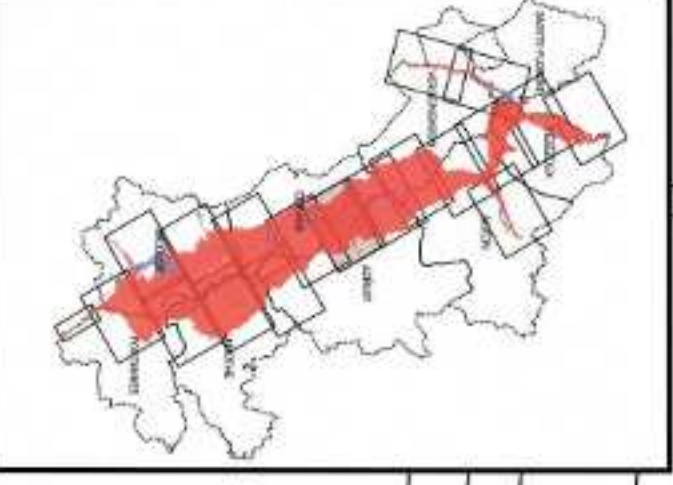






**Légende zonage**


	Zonages
	Z1
	Z11
	Z12
	Z13
	Profil
	Isocotes



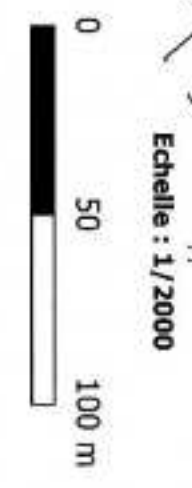
**Bassin Brivadois**  
Communes d'Autzen, Azerat, Brioude, Cohade, Fontannes, Lamotte, Sainte-Florine, Vergonghon et Vézèreux

**P.P.R.I.**  
Plan de Prévention du Risque Inondation  
de L'Ailier et de ses affluents

VIAI POUR ÉRIE ANNEE A.L. ARRÊTÉ  
n°2017-2021-027 du 29 avril 2017  
Le directeur départemental des Territoires,  
Vergonghon et Vézèreux




Échelle: 1/2000



**3 - PLAN DE ZONAGE RÉGLEMENTAIRE**  
Planche 10 / 19





3 - PLAN DE ZONAGE RÉGLEMENTAIRE

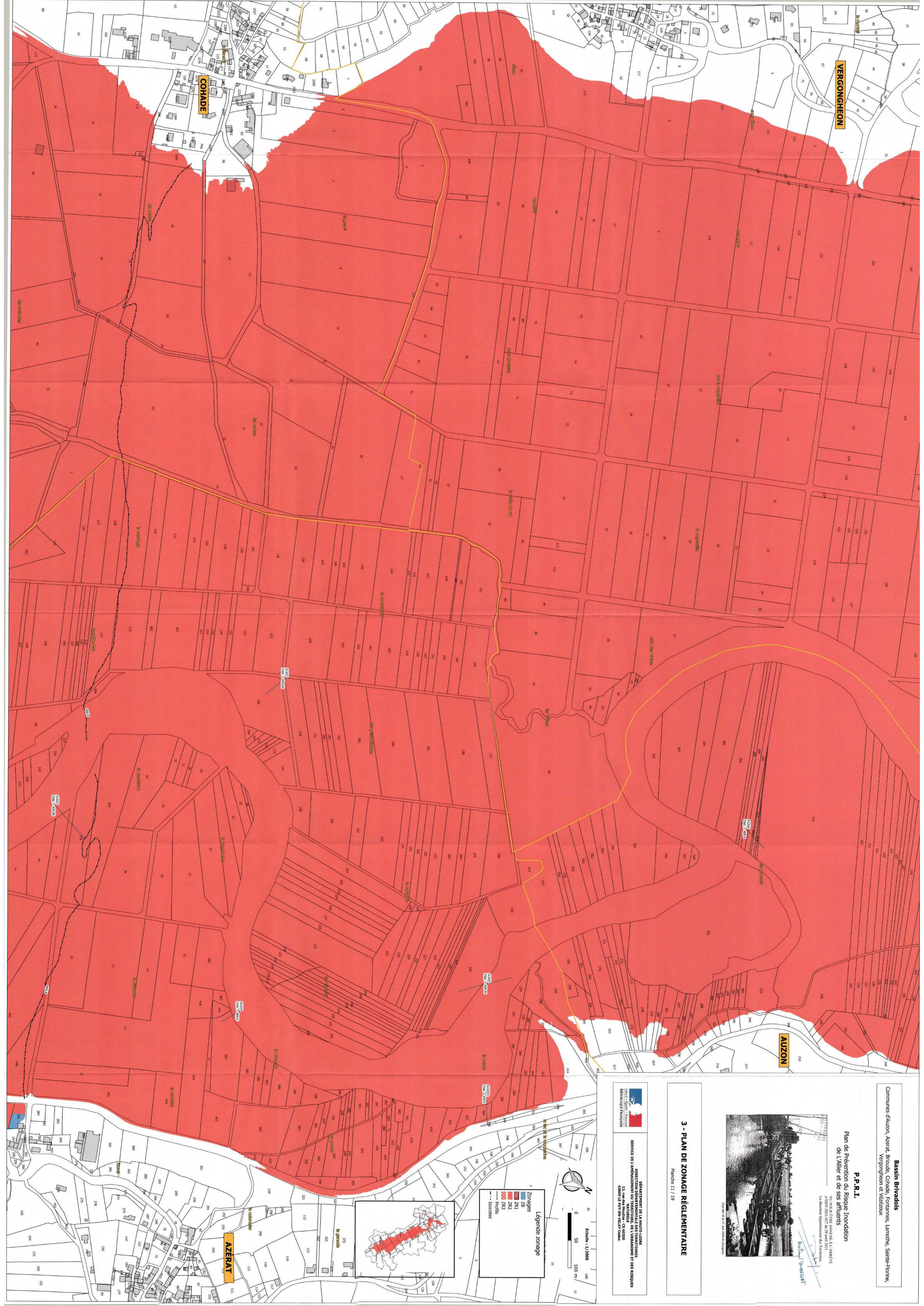
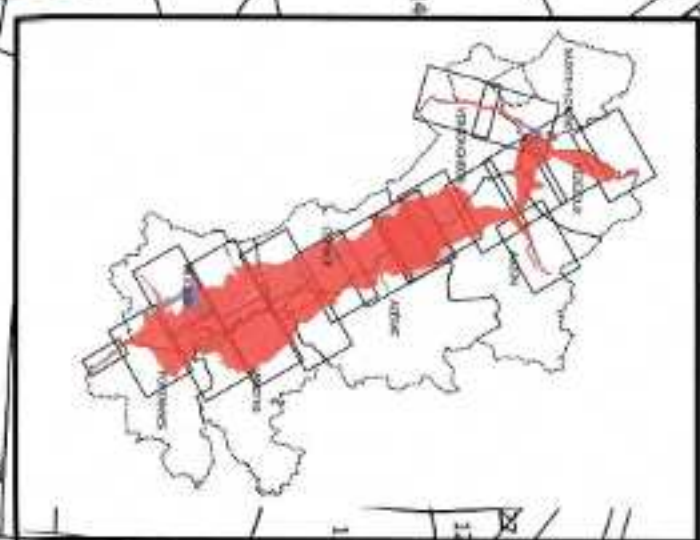
Planche 11 / 19

DÉPARTEMENT DE LA HAUTE-LOIRE  
ANCIEN DÉPARTEMENT DU TERRITOIRE DE L'AUVERGNE  
NATURELS CS 46330  
13, rue de la République - 43000 LE PUY-EN-VALENTIN  
REPUBLICAIN FRANÇAIS


Échelle : 1/2000  
0 50 100 m



3  
Zonages  
ZB  
ZB1  
ZB2  
ZB3  
Pris  
Pis  
Pis  
Pis



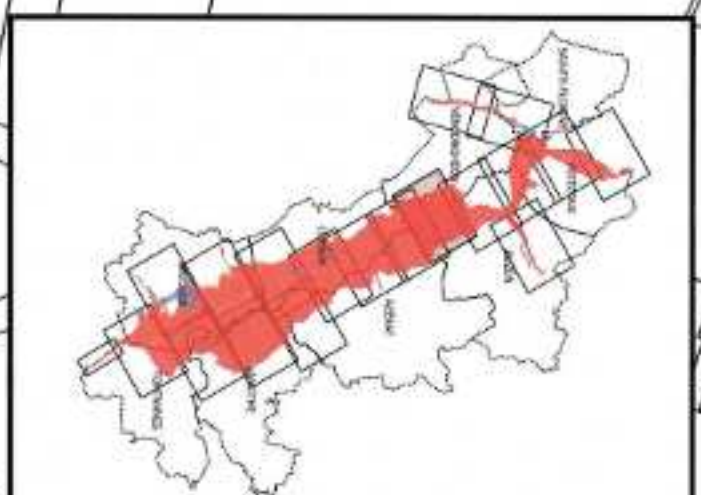




### 3 - PLAN DE ZONAGE RÉGLEMENTAIRE

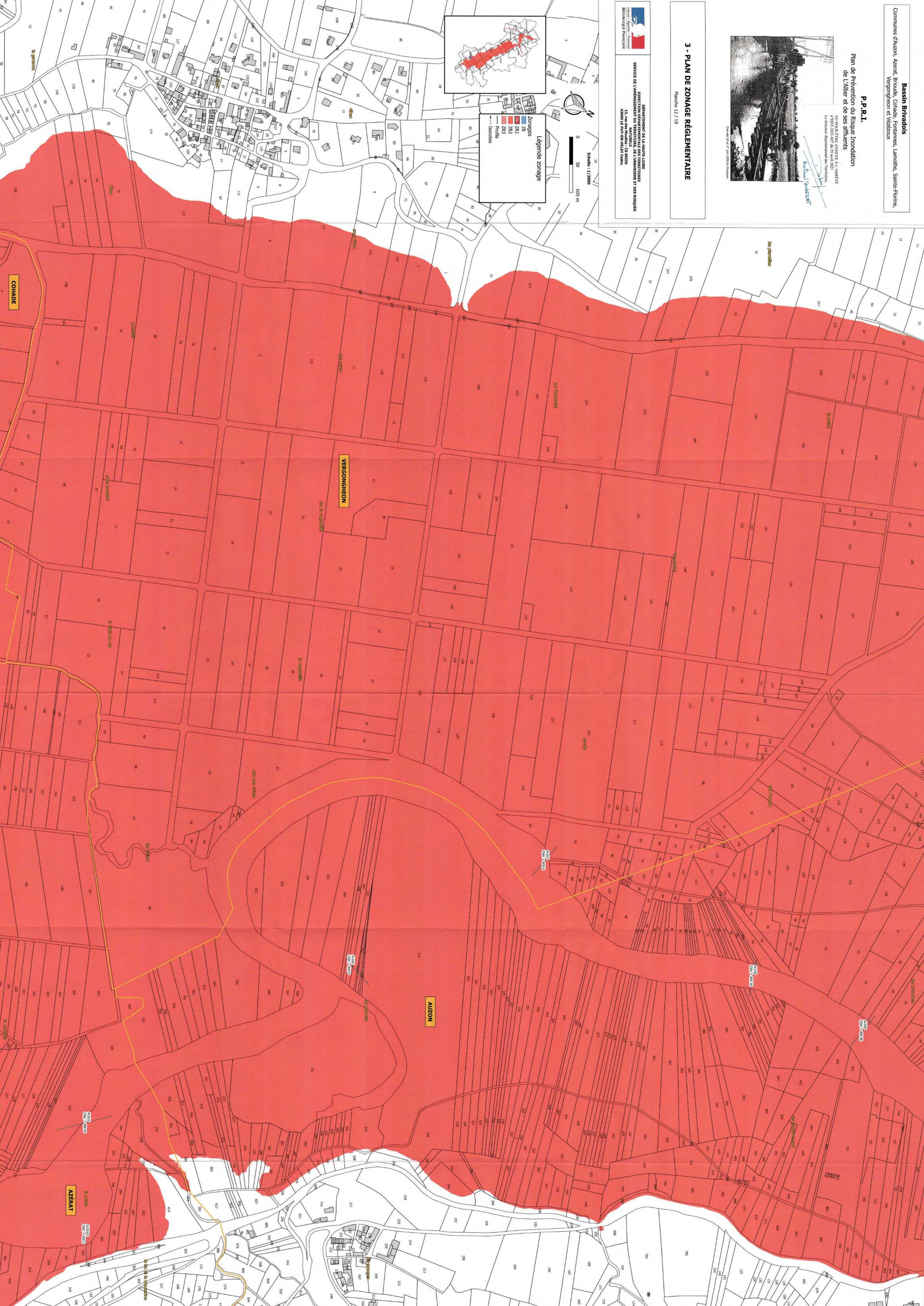
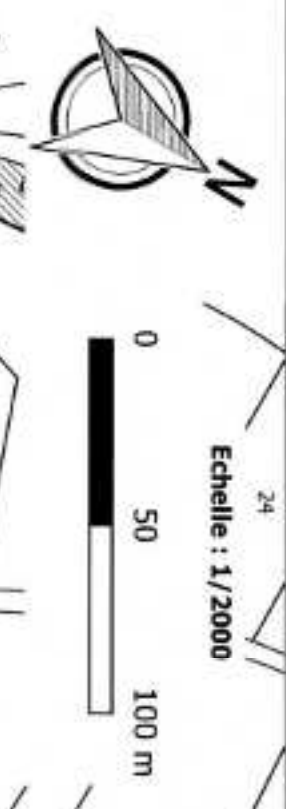
Parade 12 / 19

DEPARTEMENT DE LA HAUTE-LOIRE  
DIRECTION DÉPARTEMENTALE DES TERRITOIRES, DES TRANSPORTS,  
DES ÉQUIPEMENTS, DES ÉQUIPEMENTS NATURELS, DES ZONAGES  
NATURELS, DES ZONAGES D'AMÉNAGEMENT ET DES RISQUES  
SERVICE DE LA MAIRIE DE COHADE  
13 rue de la République - 43000 COHADE  
43000 COHADE



**Légende zonage**


	Zonages
	ZB
	ZB1
	ZB2
	ZB3
	Profil
	Isobates





**P.P.R.I.**  
Plan de Prévention du Risque Inondation  
de L'Ailier et de ses affluents

MU POUR ETRE ANNEXE A L'ARRETE  
PREFET 2021 027 du 29 avril 2021  
Le Préfet du Département des Pyrénées  
Atlantiques

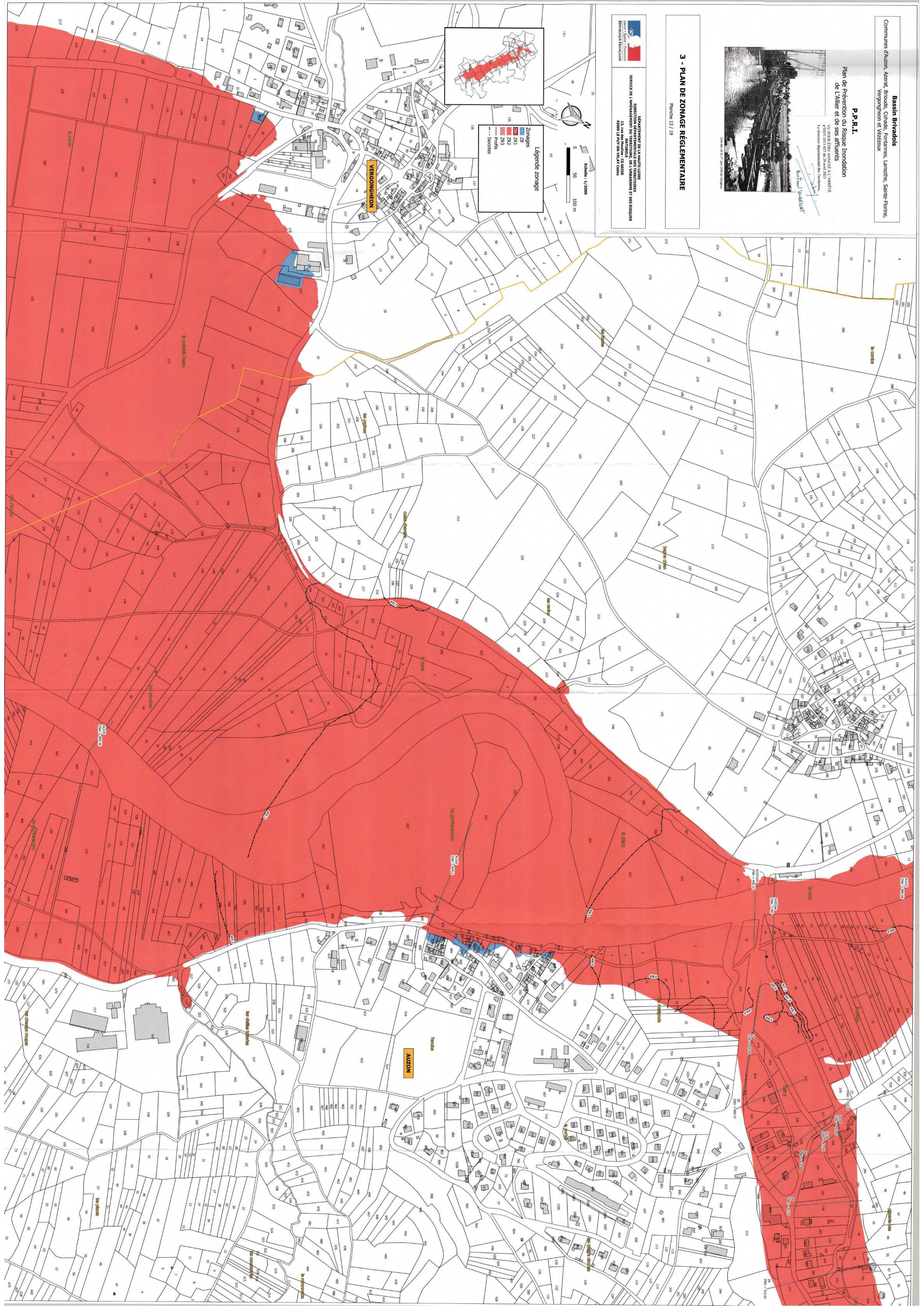
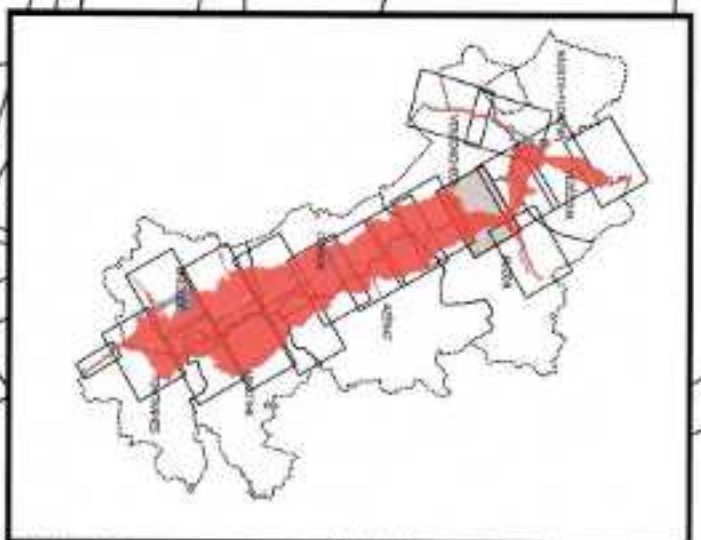
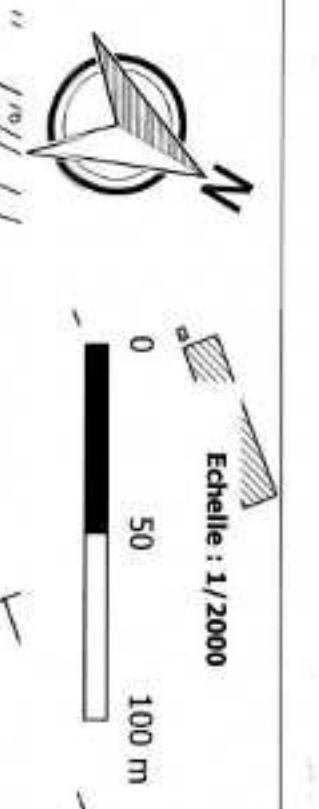


**3 - PLAN DE ZONAGE RÉGLEMENTAIRE**  
Planche 13 / 19

DEPARTEMENT DE LA HAUTE-LOIRE  
DIRECTION DÉPARTEMENTALE DES TERRITOIRES  
D'AMÉNAGEMENT ET DE DÉVELOPPEMENT DURABLE  
SERVICE DE L'AMÉNAGEMENT DES TERRITOIRES  
NATURELS ET DES ESPACES  
42001 - 1, rue de la Vallée  
42001 - 1, rue de la Vallée

**Légende zonage**

	ZB
	ZR1
	ZR2
	ZR3
	Profil
	Isocotes






**P.P.R.I.**

Plan de Prévention du Risque Inondation  
de L'Allier et de ses affluents

VIAUOUR ERIK ANNEKE A.L'ARBITRE  
N°1501-2001-2017 du 29 avril 2021  
Le Directeur départemental des Territoires  
et de l'Aménagement des Territoires

*Baptiste Soubrier*

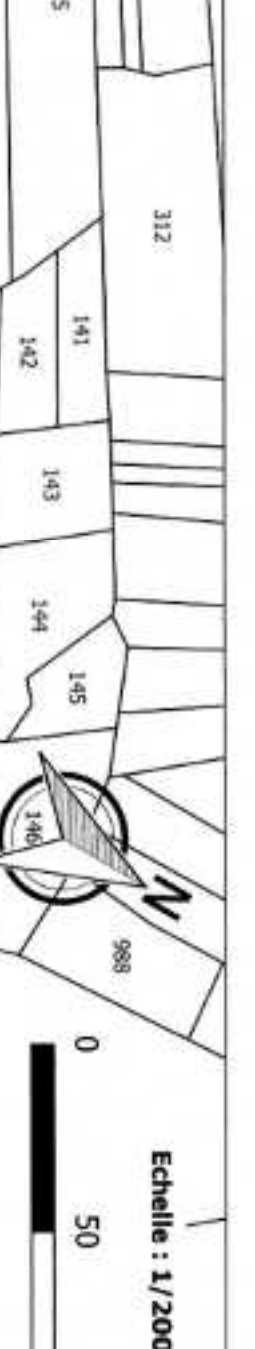


Donnée par le DDTM de la Haute-Loire

**3 - PLAN DE ZONAGE RÉGLEMENTAIRE**

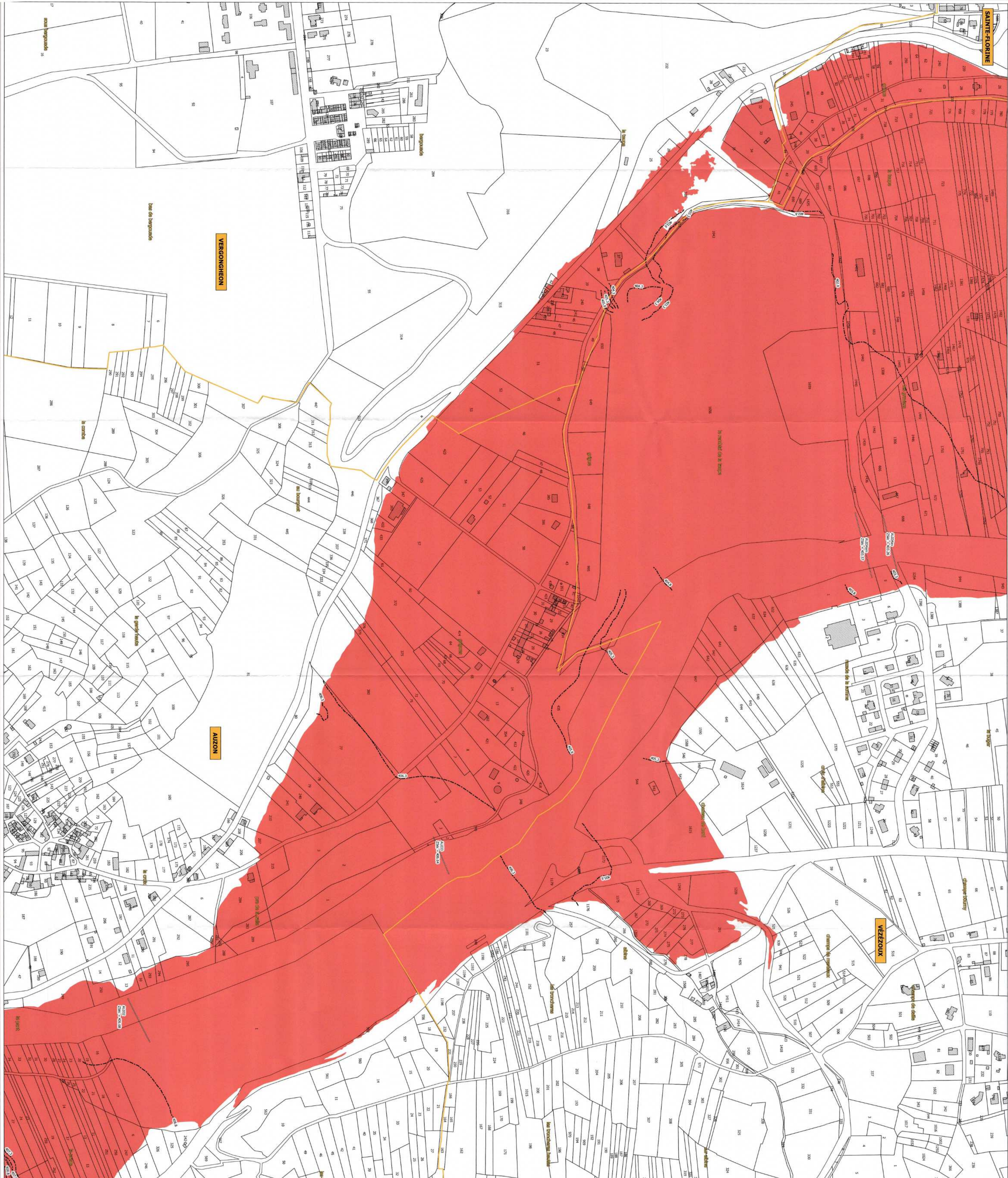
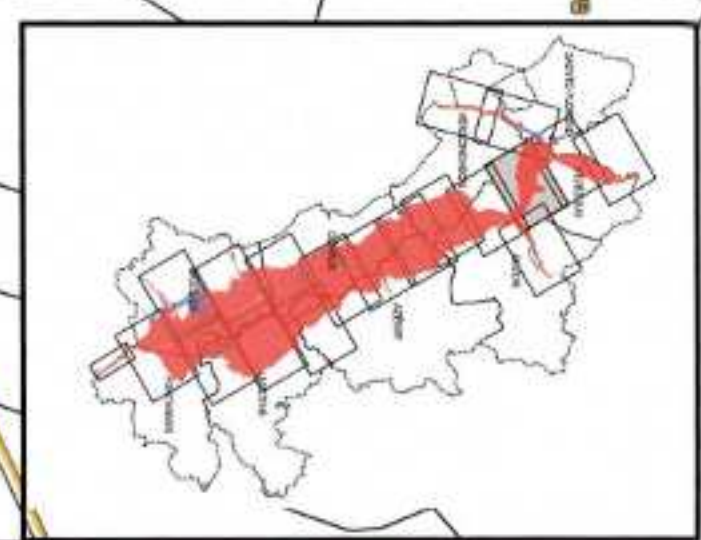
Feuille 14 / 19


**DÉPARTEMENT DE LA HAUTE-LOIRE**  
 SERVICE DE L'AMÉNAGEMENT DES TERRITOIRES ET DES RISQUES  
 NATURELS CS 60350  
 43001 LE PUY-SUR-VELAY CEDEX


**Échelle : 1/2000**  
 0 50 100 m

**Légende zonage**

	Zonages
	ZR
	ZR1
	ZR2
	ZR3
	Profils
	Isocontours






P.P.R.I.

Plan de Prévention du Risque Inondation  
de L'Allier et de ses affluents

VI POUR ETRE ANNEXE A L'ANNEXE  
P.P.R.I. 2015-2027 de zone inondation.  
Le service départemental des Ponts et Chaussées



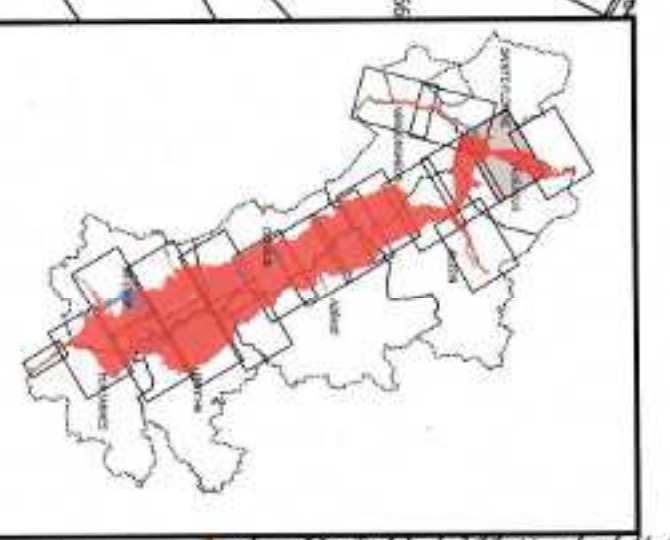
### 3 - PLAN DE ZONAGE RÉGLEMENTAIRE

Planche 15 / 19

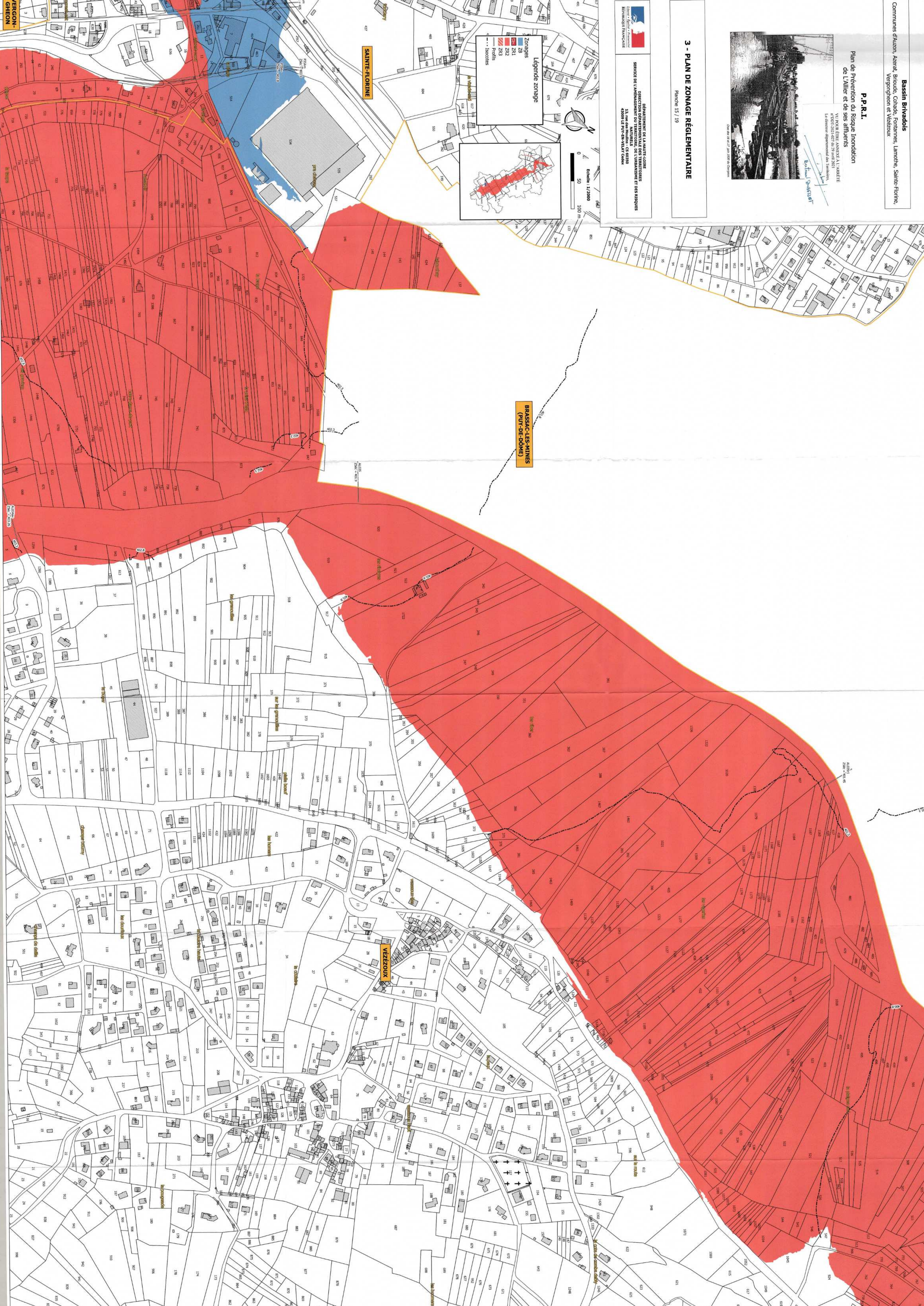
  
DÉPARTEMENT DE LA HAUTE-LOIRE  
DIRECTION DÉPARTEMENTALE DES TERRITOIRES  
NATURELS CS 6830  
13, rue de la République  
42009 LE PUY-EN-VALLÉE Cedex

**Légende zonage**

- Zonages
- Z1
- Z1A
- Z1B
- Z1C
- Z1D
- Z1E
- Z1F
- Z1G
- Z1H
- Z1I
- Z1J
- Z1K
- Z1L
- Z1M
- Z1N
- Z1O
- Z1P
- Z1Q
- Z1R
- Z1S
- Z1T
- Z1U
- Z1V
- Z1W
- Z1X
- Z1Y
- Z1Z



Échelle: 1/2000  
0 50 100 m






P.P.R.I.

Plan de Prévention du Risque Inondation  
de L'Allier et de ses affluents

VI POUR ETRE ANNEXE A L'ARRETE  
PREFECTUREL D'APPROUVATION DU TERRITOIRE  
ET DES ZONES A RISQUE D'INONDATION

Le Préfet de la Haute-Loire

Benoît Soubrier



### 3 - PLAN DE ZONAGE RÉGLEMENTAIRE

Planches 16 / 19

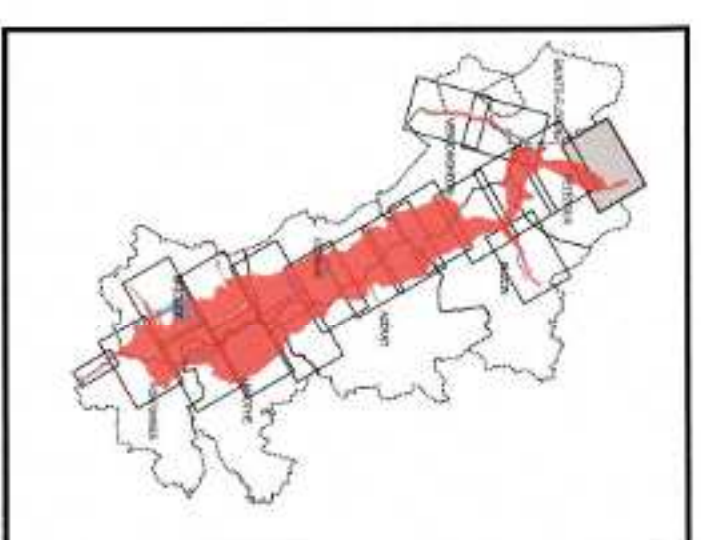
DEPARTEMENT DE LA HAUTE-LOIRE  
DIRECTION DÉPARTEMENTALE DES TERRITOIRES  
SERVICE DE L'AMÉNAGEMENT DU TERRITOIRE DE L'URBANISME ET DES RISQUES  
NATURELS (CS 4030)  
13 rue de la République  
43009 LE PUY-EN-VALEAY Cedex



Echelle: 1/2000  
0 50 100 m

Légende zonage

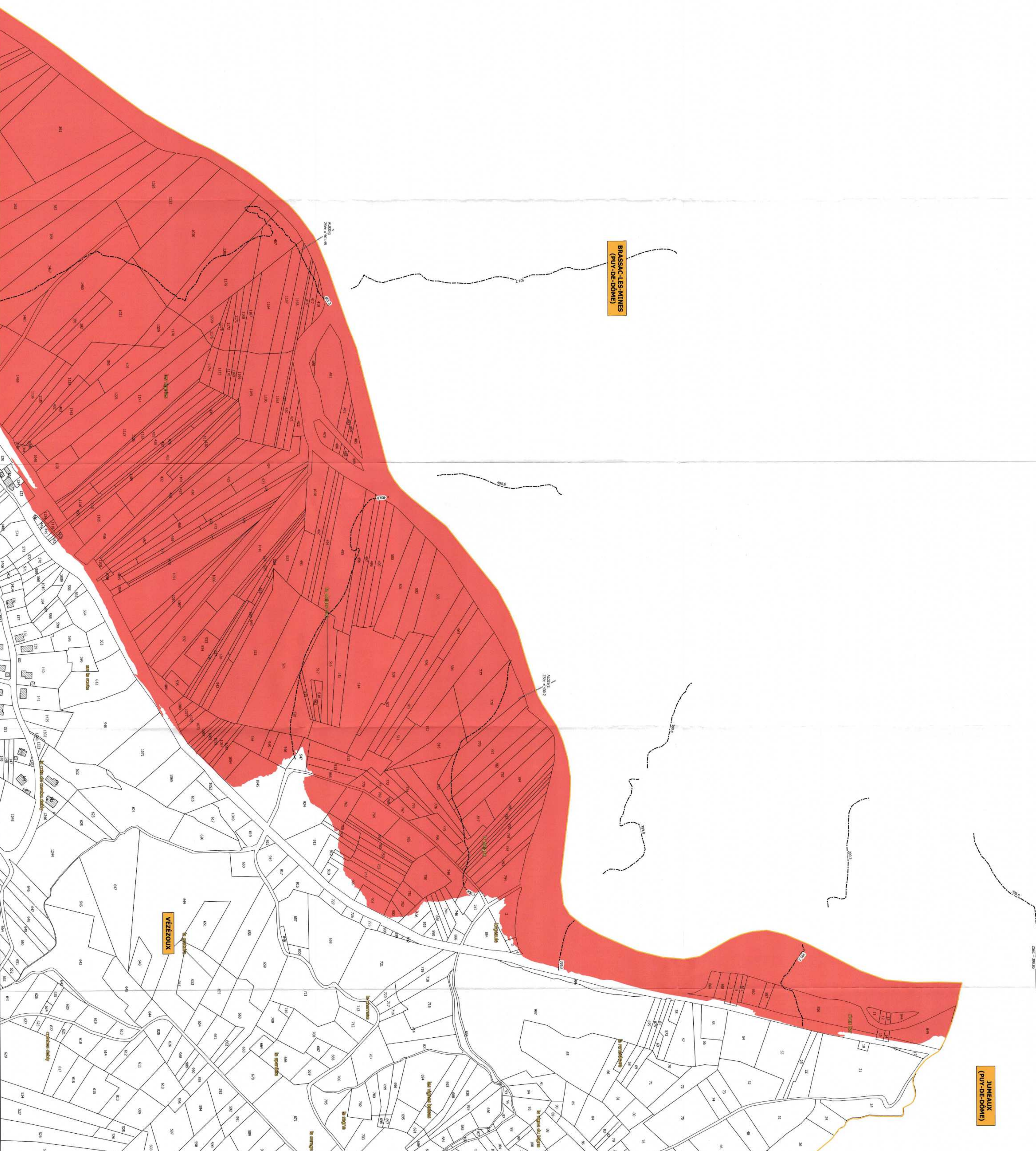
Zonages	
	ZS
	ZS1
	ZS2
	ZS3
	Profils
	Isocotes



SAINTE-FLORENE

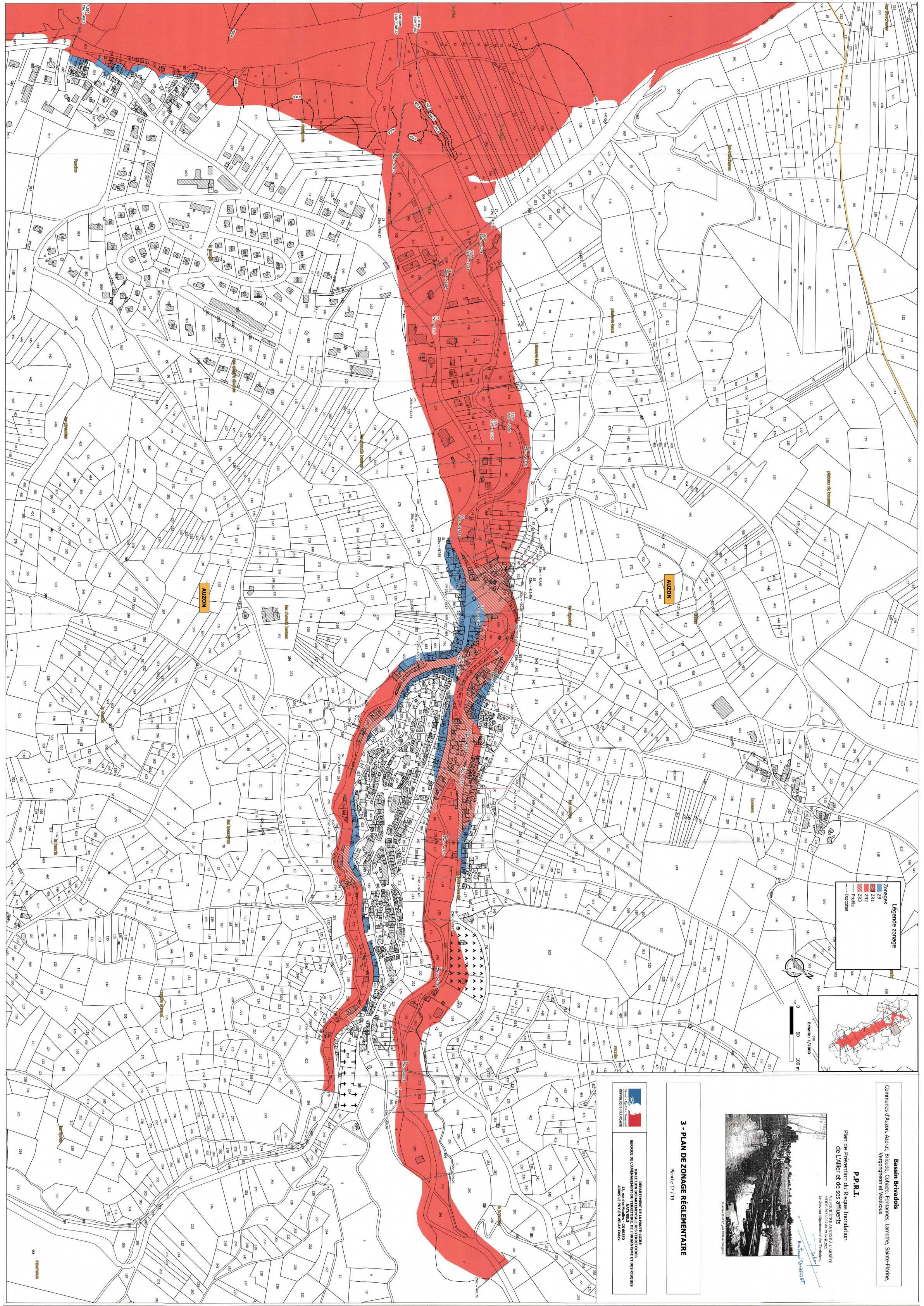
BRASSAC-LES-MINES  
(PUY-DE-DOME)

JUMEAUX  
(PUY-DE-DOME)



VEZOUZES



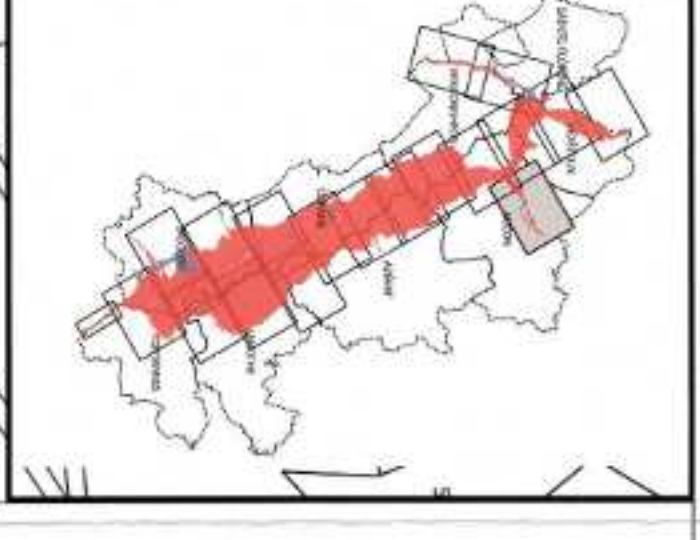


**Légende zonage**

ZS	ZN1	ZN2	ZN3
Profils			
			Isocotes



0 50 100 m




**Bassin Brivadois**  
Communes d'Auzon, Azéat, Brioude, Coihade, Fontaines, Lamothe, Sainte-Fornie, Vergonpion et Vézouze

**P.P.R.I.**

Plan de Prévention du Risque Inondation  
de L'Allier et de ses affluents

VIA PIERRE ANNEAU L'ARCHÈRE  
Le Préfet délégué des Travaux,  
Le Arrondissement des Travaux,

*En l'absence de l'archère*



**3 - PLAN DE ZONAGE RÉGLEMENTAIRE**  
Planche 17 / 19


DEPARTEMENT DE LA MAINE-LOIRE  
DIRECTION DÉPARTEMENTALE DES TERRITOIRES  
SERVICE DES LOISIRS, DES TRANSPORTS,  
DES ÉQUIPEMENTS CULTURELS ET DES RISQUES  
13 rue de l'Éclaircie  
49001 Le Puy-Notre-Dame Cedex



**P.P.R.I.**

Plan de Prévention du Risque Inondation  
de L'Ailier et de ses affluents

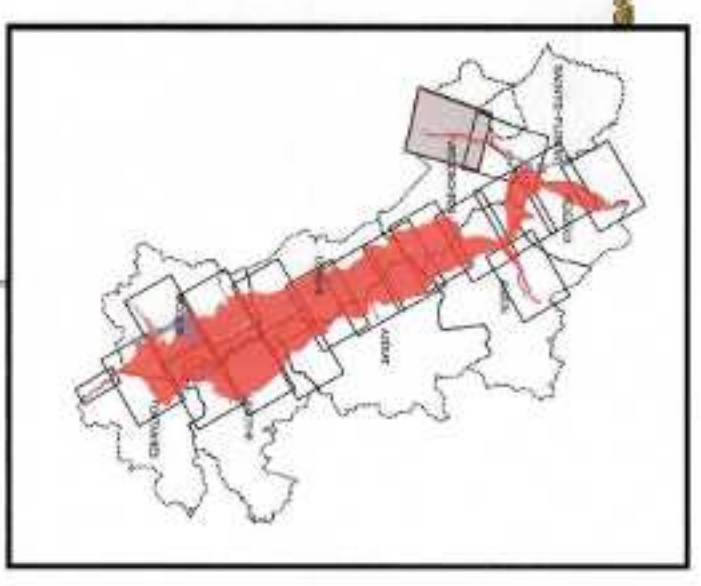

VILLEURIE ÈRE ANNEE A L'ABRIE  
P1707-2011-027 du 29 avril 2011  
Le directeur départemental des Territoires  
de l'Aménagement et des Risques



**3 - PLAN DE ZONAGE RÉGLEMENTAIRE**

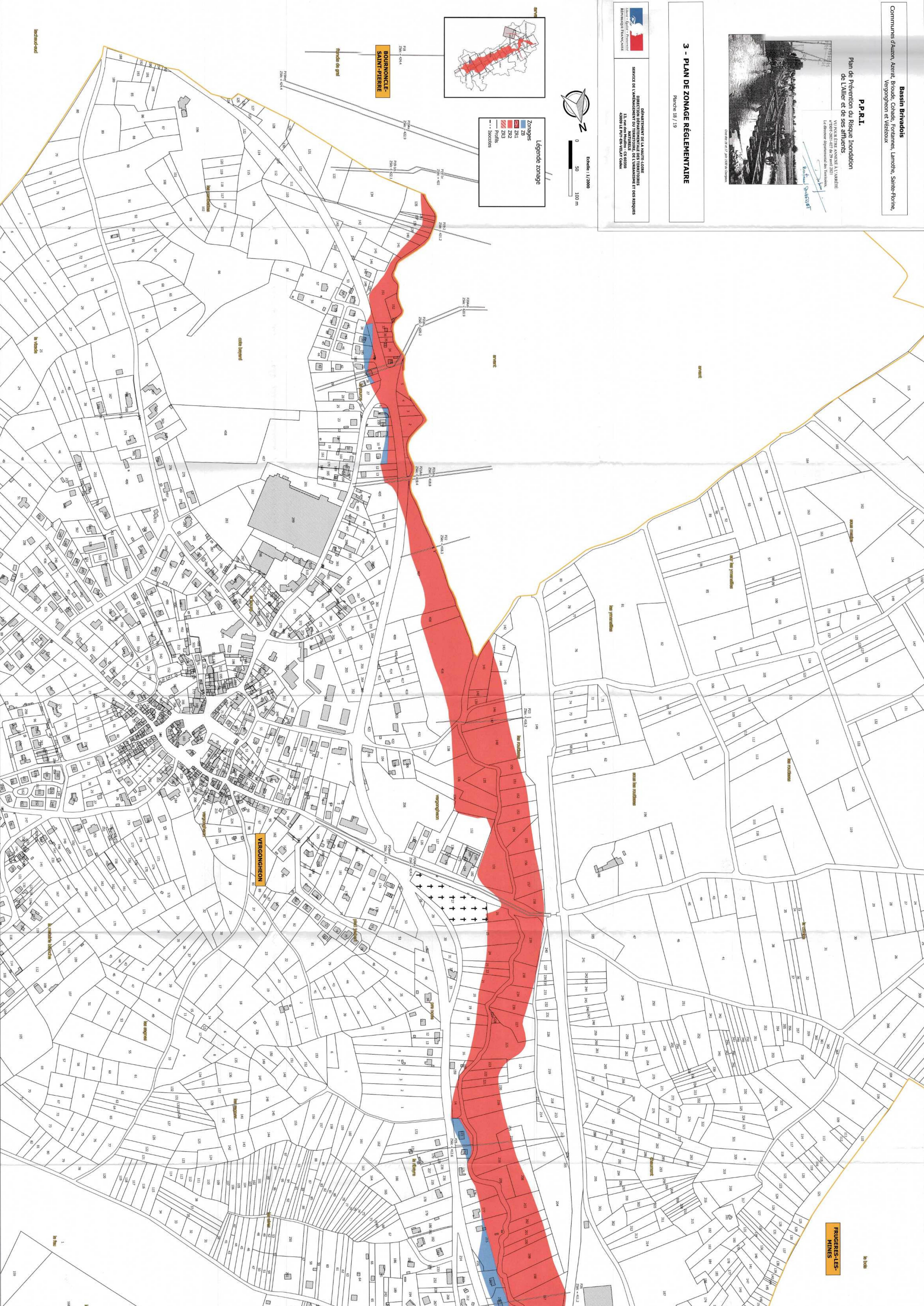
Planche 18 / 19

Logo of the French Republic and the Department of Haute-Loire.  
DÉPARTEMENT DE LA HAUTE-LOIRE  
DIRECTION DÉPARTEMENTALE DES TERRITOIRES  
SERVICE DE L'AMÉNAGEMENT DU TERRITOIRE  
DES TRANSPORTS ET DES RISQUES  
42000 LE PUY-EN-VALENTIN - FRANCE



**Légende zonage**

- Zonages
- Z1 (Blue)
- Z21 (Red)
- Z22 (Red)
- Z23 (Red)
- Profs (Dashed line)
- Isocotes (Dotted line)






**P.P.R.I.**  
Plan de Prévention du Risque Inondation  
de Laillet et de ses affluents

VIA POUËTIER ANNEKE A L'ARBELE  
PROFESSOR DES SCIENCES DU TERRITOIRE  
LE BRIVADOIS DÉPARTEMENT DES TRONCHONS

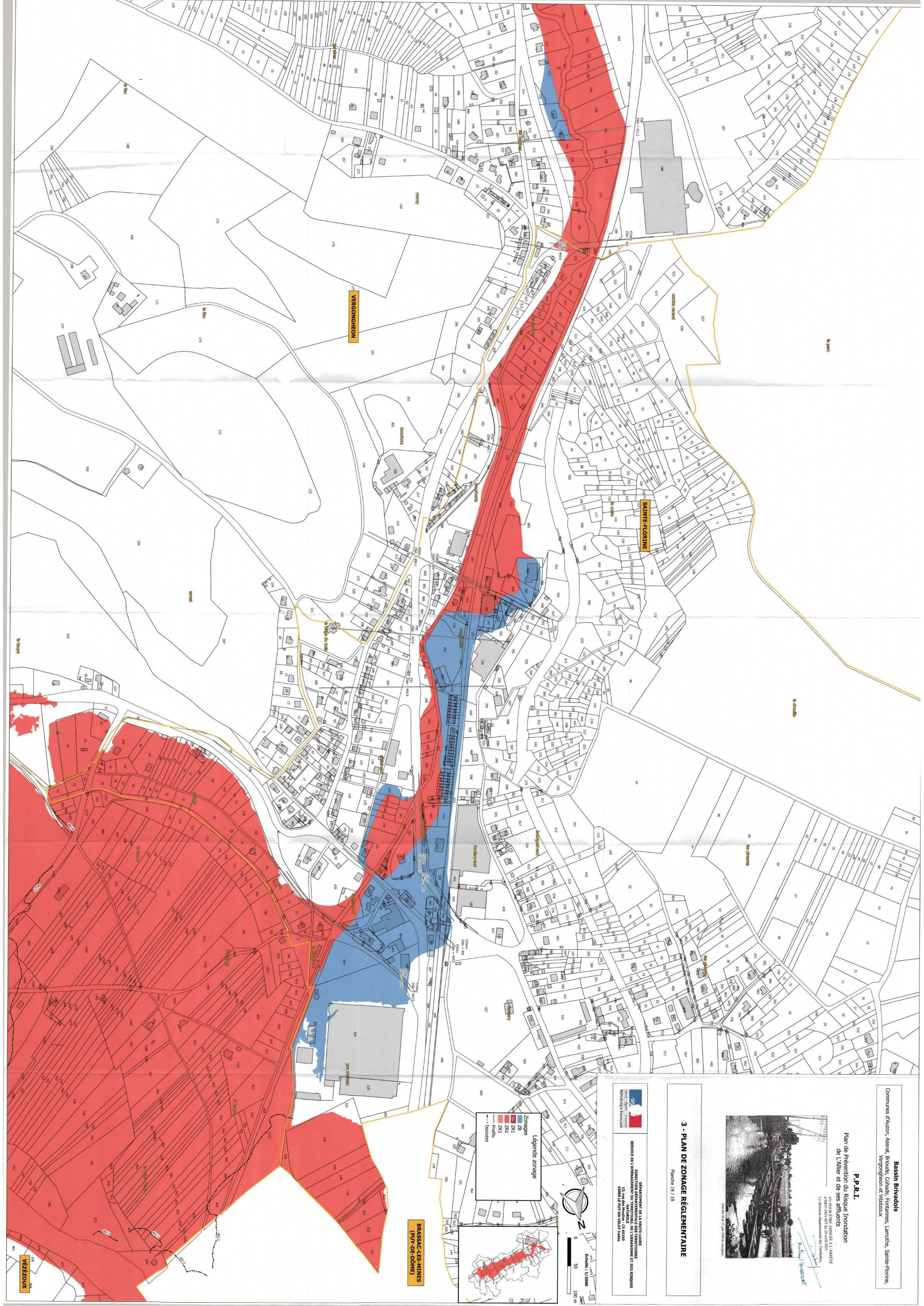
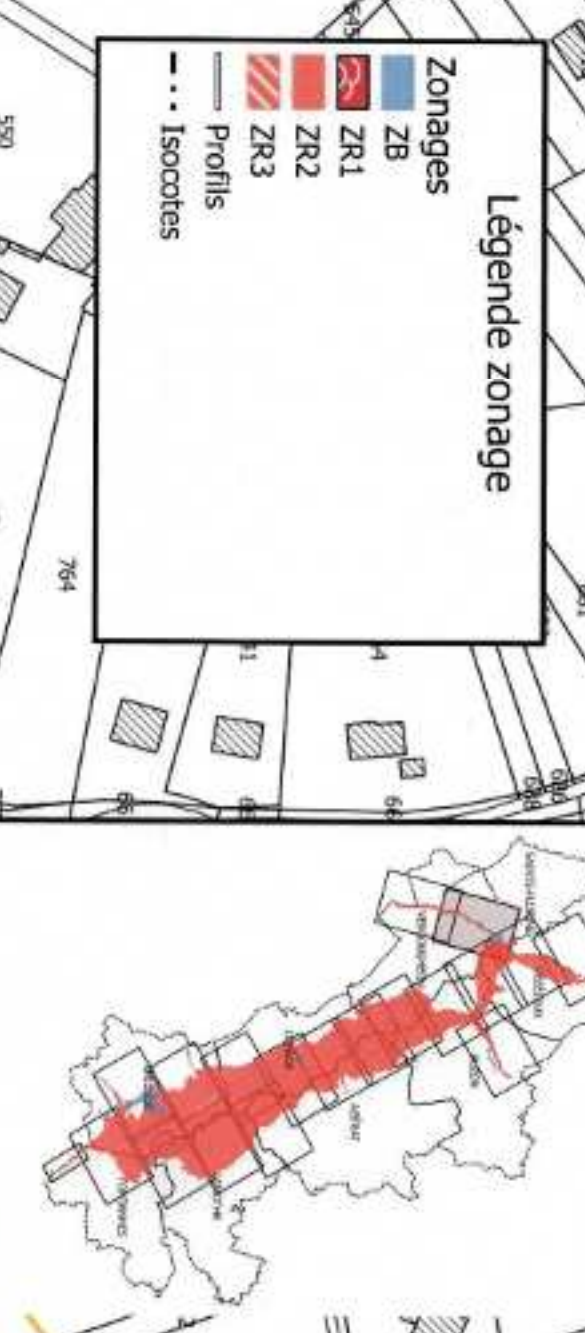
Échelle 1:50 000



Échelle 1:50 000

**3 - PLAN DE ZONAGE RÉGLEMENTAIRE**  
Parcelle 19 / 19

DEPARTEMENT DE LA HAUTE-LOIRE  
SERVICE DE L'AMÉNAGEMENT DU TERRITOIRE, DES TRANSPORTS ET DES RISQUES  
13, rue de FAYE-DE-MILAN Codes  
43009 LE PUY-FRANCAIS Cedex



VERGONGHEON

SAINTE-FLORINE

BRASSAC-LES-MINES  
(PUY-DE-DOME)

VEZÉZOUX